

VLAAMS-BRABANT
Gemeente Lennik

Omschrijving	Proces-verbaal van meting
--------------	---------------------------

Ligging

Gemeente LENNIK - voorheen St-Kwintens-Lennik
Assesteenweg
1e Afd. Sectie A nummer 414L2

schaal: 1 / 250	datum: 29/08/2023	ref. dossier: 51352
---------------------------	----------------------	------------------------



Statiestraat 11/13 - 1740 TERNAT - Tel. 02/582 65 75 - www.intop.be

Liggingsplan Schaal : 1/1000 © De Algemene Administratie van Patrimoniumdocumentatie
is de exclusieve eigenaar van de kadastrale gegevens

Proces-Verbaal van Opmeting

In het jaar tweeduizend drieëntwintig, de negenentwintigste augustus.

Ondergetekende, INTOP AXIOS, vertegenwoordigd door Lode Verdoodt, gevestigd te 1740 TERNAT, Statiestraat 11-13, ingeschreven op het tableau van landmeters-experts onder het nummer RPLAN150009. Is overgegaan tot het opmeten en afpalen van het onroerend goed, op bijgaand plan aangeduid en hieronder beschreven :

Gemeente Lennik - voorheen St-Kwintens-Lennik

Een grond met gebouw, gelegen langsheen de ASSESTEENWEG.
Gekadaastreerd, of het geweest zijnde, sectie A nummer 414L2.
Met een oppervlakte volgens meting van 6 a 80 ca, zegge zes are tachtig centiare.

Bij de opmeting werd rekening gehouden met:

- Het opmetingsplan opgemaakt door J. Lanckman, architect te Denderleeuw, dd. 24.12.1959.
- De kadastrale gegevens.
- De bestaande toestand zoals grenspalen, gebouwen, afsluitingen,....
- Het rooilijnenplan van AWV, KB 24.03.1980.

Grenzen:

- ABCD: grens volgens plaatselijk toestand, gebouw en afsluiting
- DE: grens volgens plaatselijke toestand, afsluiting
- EF: grens volgens plaatselijke toestand, afsluiting
- FGHI: grens volgens plaatselijke toestand, gebouw
- AI: grens volgens rooilijnenplan AWV, KB 24.03.1980

Als bewijs hiervan heb ik onder dagtekening als hierboven het onderhavig proces-verbaal opgemaakt en ondertekend.

Aldus opgemaakt te TERNAT,
Voor INTOP AXIOS, (RPLAN150009)

Ondergetekende, INTOP AXIOS, vertegenwoordigd door Lode Verdoodt, gevestigd te 1740 TERNAT, Statiestraat 11-13, ingeschreven op het tableau van landmeters-experts onder het nummer RPLAN150009. Is overgegaan tot het opmeten en afpalen van het onroerend goed, op bijgaand plan aangeduid en hieronder beschreven :

Gemeente Lennik - voorheen St-Kwintens-Lennik

Een grond met gebouw, gelegen langsheen de ASSESTEENWEG.
Gekadastraerd, of het geweest zijnde, sectie A nummer 414L2.
Met een oppervlakte volgens meting van 6 a 80 ca, zegge zes are tachtig centiare.

Met een oppervlakte volgens meting van 6 a 80 ca, zegge zes are tachtig centiare.

met een oppervlakte volgens meting van 6 a 66 ha; 25990 255 are tasching contrarie.

Bij de opmeting werd rekening gehouden met:

- Het opmetingsplan opgemaakt door J. Lanckman, architect te Denderleeuw, dd. 24.12.1959.
- De kadastrale gegevens.
- De bestaande toestand zoals grenspalen, gebouwen, afsluitingen,....
- Het rooilijnenplan van AWW, KB 24.03.1980.

- Het reorganisatieplan van RWV, RD 2-10001000.

Grenzen:

- ABCD: grens volgens plaatselijk toestand, gebouw en afsluiting
- DE: grens volgens plaatselijke toestand, afsluiting
- EF: grens volgens plaatselijke toestand, afsluiting
- FGHI: grens volgens plaatselijke toestand, gebouw
- AI: grens volgens rooilijnenplan AWW, KB 24.03.1980

Als bewijs hiervan heb ik onder dagtekening als hierboven het onderhavig proces-verbaal opgemaakt en ondertekend.

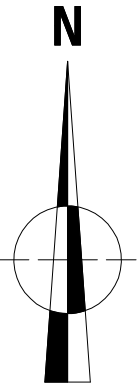
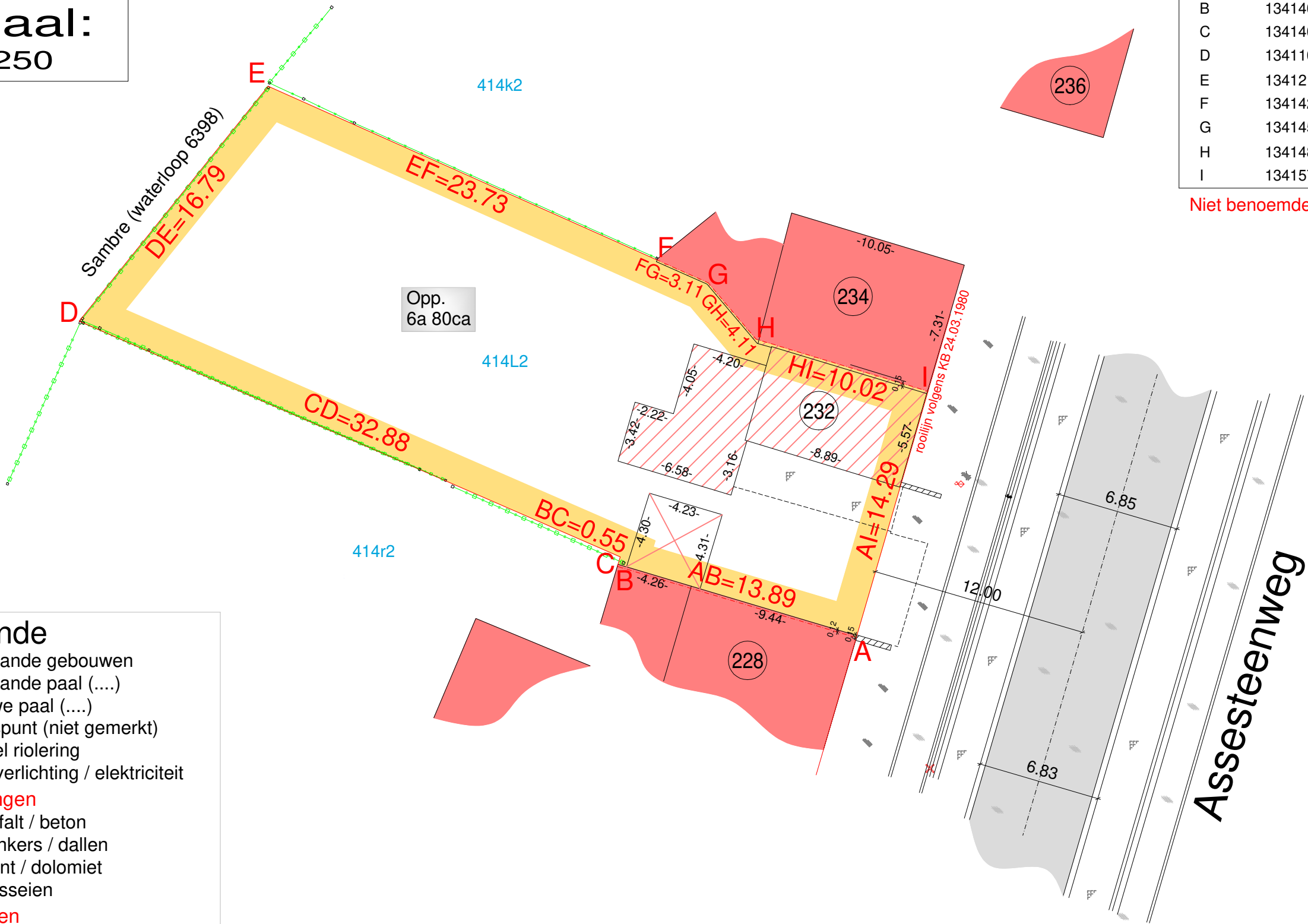
Aldus opgemaakt te TERNAT,
Voor INTOP AXIOS, (RPLAN150009)

Gemeente Lennik - 1e Afd.
Voorheen St-Kwintens-Lennik
Assesteenweg
Sectie A nr. 414L2

schaal:
1/ 250

Coördinatenstelsel Lambert72			
ID	X	Y	Code
A	134153.88	169264.93	Gebouw
B	134140.57	169268.89	Gebouw
C	134140.72	169269.42	Niet gemerkt
D	134110.58	169282.55	Niet gemerkt
E	134121.11	169295.63	Afsluiting
F	134142.78	169285.95	Gebouw
G	134145.63	169284.69	Gebouw
H	134148.29	169281.55	Gebouw
I	134157.88	169278.65	Niet gemerkt









Niet benoemde grenzen zijn niet gematerialiseerd.



Legende

- | | |
|--|----------------------------------|
| | bestaande gebouwen |
| | bestaande paal (....) |
| | nieuwe paal (....) |
| | grenspunt (niet gemerkt) |
| | deksel riolering |
| | paal verlichting / elektriciteit |

Verhardingen

- | | | |
|---|---|-------------------|
|  |  | asfalt / beton |
|  |  | klinkers / dallen |
|  |  | grint / dolomiet |
|  |  | kasseien |

Afsluitingen

-
- haag
draad / prikkels
draad met plaatjes
betonplaten